






ASISTENCIA

**ASISTENCIA A LA SESIÓN No 13 DEL CONSEJO DE CARRERA
DE 15 DE MAYO DE 2015**

ASISTENTES:

FIRMA:

ING. JANNETH PARDO PINZON	<i>Presidente.</i>	
FIS. OLGA LUCIA GODOY MORALES	<i>Representante Componente Básico</i>	
ING. WILMAR DARIO FERNÁNDEZ GÓMEZ	<i>Representante Componente Humanístico</i>	
ING. CARLOS ALFREDO RODRIGUEZ ROJAS	<i>Representante Componente Profesional</i>	
ANDRES ALFONSO	<i>Representante Estudiantil</i>	



DESARROLLO ORDEN DEL DIA

1.0 VERIFICACIÓN DEL QUÓRUM

Una vez verificado el Quórum se procede al desarrollo del orden del día, nombrando como secretario Ad. Hoc. Al docente Omar Francisco Patiño.

2.0 TEMA UNICO

2.1 El docente EDIER HERNAN BUSTOS VELAZCO, solicita al Consejo e Carrera, recomendar al Consejo de Facultad, dar aval para participar como ponente, en la 14th Annual International Conference of Territorial Intelligence Sustainable Development of Vulnerables Territories, 22 October 2015 Ouarzazate- Marocco con la ponencia de "The territorial intelligence in productive territory : Case Lengupa (Boyocá) Colombia", para trámites convocatoria de movilidad en el Centro de Investigación y Desarrollo Científico de la Universidad Distrital Francisco José de Caldas.

2.2 El docente EDIER HERNAN BUSTOS VELAZCO, solicita al Consejo e Carrera, recomendar al Consejo de Facultad, dar aval para trámites ante el CERI para traer al Doctor Andres Lalanne, como invitado internacional al evento: segundo encuentro Distrital y décimo octavo internacional de inteligencia territorial denominado "**Inteligencia Territorial y Posconflicto**", este evento está organizado por la Red Bacatá - IT de Inteligencia Territorial de La Universidad Distrital, que fue institucionalizada en el CERI, en su calidad de nodo Distrital y replantando a Colombiade la red internacional "International Network of Territorial Intelligence" (GDRI-INTI) con sede en Francia, cuyo objetivo busca articular trabajos de diferentes grupos de investigación de la universidad que se relaciones con temas de la inteligencia territorial.

-El Consejo de Carrera sugiere al Consejo de Facultad dar aval para continuar trámites ante el Centro de Relaciones Interinstitucionales (CERI).

Siendo las 5:00 pm, se levanta la sesión y se firma por quienes en ella intervinieron:

ING. JANNET PARDO PINZON
Presidente del Consejo de Carrera.

ING. CARLOS RODRIGUEZ ROJAS
Secretario Ad Hoc.

14th Annual International Conference of Territorial Intelligence
Sustainable Development of Vulnerable Territories
21-22 October 2015 – Ouarzazate- Morocco

Mohamed Oudada
Professeur de géographie
Directeur ESEAD, FPO, Université d'Agadir

Jean-Jacques Girardot
Maître de conférences en économie
INTI, Université de Franche-Comté

Ouarzazate, 11 May 2015

to Edier Bustos
Professor T.C
Universidad Distrital Francisco José de Caldas
Coordonnateur, réseau scientifique **Bacata –IT**
Universidad Distrital Francisco José de Caldas

Dear colleague,


We are pleased to announce that the communication "The territorial intelligence in productive territory : Case Lengupa (Boyocá) Colombia", which you have presented in April 2015 for the next annual international conference of territorial intelligence "Sustainable Development of Vulnerable Territories" to be held in Ouarzazate, Morocco, on 21 and 22 October 2015, is accepted.

Nos complace anunciar que la comunicación "La inteligencia territorial en la recuperación productiva: caso Lengupa (Boyacá) Colombia" que ha presentado en abril de 2015 para la próxima conferencia internacional anual de inteligencia territorial "Development Sostenible de Territorios Vulnerables", que se celebrará en Ouarzazate, Marruecos, el 21 y 22 de octubre de 2015, e aceptado.

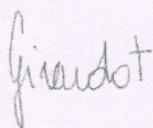
Nous avons le plaisir de vous annoncer que la communication "The territorial intelligence in productive territory : Case Lengupa (Boyocá) Colombia" que vous avez présentée en avril 2015 pour la prochaine conférence internationale annuelle d'intelligence territoriale « Sustainable Development of Vulnerable Territories » qui se tiendra à Ouarzazate, Maroc, les 21 et 22 octobre 2015, est acceptée.

We book you in the conference. Please tell us as soon as possible your arrival and departure times. There is an airport in Ouarzazate served by Royal Air Morocco www.royalairmaroc.com company. You can also come by bus from Casablanca or Marrakech with www.ctm.ma and www.supratours.ma companies. Registration fees (1650 dirahms or 150 euros) for the conference will be settled on the spot, as well as single rooms with half board (60 euros per night breakfast incl).

Pending the pleasure to meet you in Ouarzazate, we send you our best regards.



Mohamed Oudada



Jean-Jacques Girardot



Ingeniera
Janneth Pardo Pinzón
Presidente
Consejo de carrera
Proyecto curricular: Tecnología en Topografía
Facultad del Medio Ambiente y Recursos Naturales


REF: solicitud del *aval consejo de carrera*

Respetado consejo:

Por medio de la presente me dirijo a ustedes para solicitar el aval y así poder participar en la convocatoria de **CIDC** cuya intención es asistir como ponente ““The territorial intelligence in productive territory : Case Lengupa (Boyocá) Colombia” en la **14th Annual International Conference of Territorial Intelligence Sustainable Development of Vulnerables Territories 21-22 October 2015 – Ouarzazate- Marocco** (Marruecos)

La intención es aprovechar la semana para estrechar los lazos entre la red Bacatá-it de la Universidad Distrital Francisco José de Caldas y la red internacional “International Network of Territorial Intelligence” (GDRI-INTI) con sede en Francia

Para tal fin, adjunto carta de aceptación de la ponencia



EDIER HERNAN BUSTOS VELAZCO
Docente T.C



Ingeniera
Janneth Pardo Pinzón
Presidente
Consejo de carrera
Proyecto curricular: Tecnología en Topografía
Facultad del Medio Ambiente y Recursos Naturales

REF: solicitud del proyecto curricular, para tramites del **aval del consejo de facultad**; traer a invitados internacionales al segundo encuentro Distrital y décimo octavo internacional de territorios posibles, el tema del evento es **"Inteligencia Territorial y Posconflicto"**

Respetada Ingeniera:

Por medio de la presente le informo que la Red Bacatá de Inteligencia Territorial de La Universidad Distrital, fue institucionalizada en el CIDC, en su calidad de nodo Distrital y replantando a Colombia de la red internacional "International Network of Territorial Intelligence" (GDRI-INTI) con sede en Francia, cuyo objetivo busca articular trabajos de diferentes grupos de investigación de la universidad que se relacionen con temas de la inteligencia territorial.

Además, se ha programado el evento segundo encuentro Distrital y décimo octavo Internacional de Inteligencia Territorial denominado "Inteligencia Territorial y Posconflicto" a celebrarse en nuestra Universidad entre el 11 y el 14 de agosto del presente año.

Para nuestro evento se contará con invitados internacionales como:

Horacio Bozzano: Doctor en Geografía, docente de la Universidad de La Plata en Argentina y director de la red científica TAG representante por argentina ante GDRI-INTI.

Andrés Lalanne: Doctor en química universidad de la república de Uruguay, especialista en Calidad (UNIT) y Dirección de empresas (ISEDE). Rector del Instituto Universitario CLAEH y coordinador de la Red de Economía Humana de América Latina.

Eduardo Moreno Segura: Máster en Ordenamiento y Gestión del Territorio por la Universidad Nacional Autónoma de Honduras. Especialista en Sistemas de Información Geográfica por la Universidad Distrital Colombia. Arquitecto Universidad Nacional Autónoma de Honduras. docente en la Facultad de Ciencias Espaciales (FACES) de la Universidad Nacional Autónoma de Honduras, Jefe del Departamento de Ciencia y Tecnologías de la Información (DCTIG).


Para lograrlo, hemos gestionado su traslado ante el CERI y CIDC para que a través del proceso de apoyo a la movilidad académica de docentes externos e invitados internacionales podamos obtener los recursos para tal fin.



Por lo anterior, me permito solicitar respetuosamente el *aval en primera instancia al proyecto curricular de Tecnología en topografía y en segunda instancia al consejo de la facultad del Medio Ambiente y recursos naturales*, para traer al Dr. Andrés Lalanne, invitado internacional al evento y así, adelantar los trámites pertinentes ante el CERI

Sin otro particular,

Cordialmente,



Edier Hernan Bustos Velazco
Docente TC
Director Red BACATÁ- IT
Universidad Distrital Francisco José de Caldas